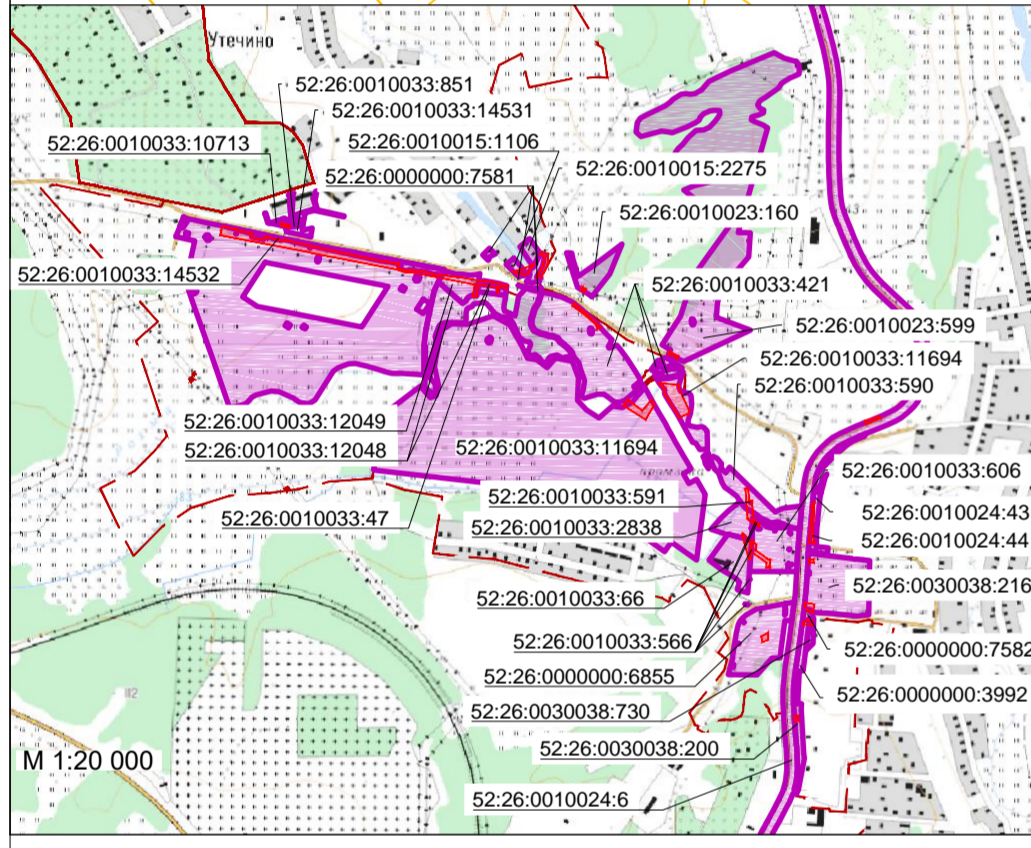
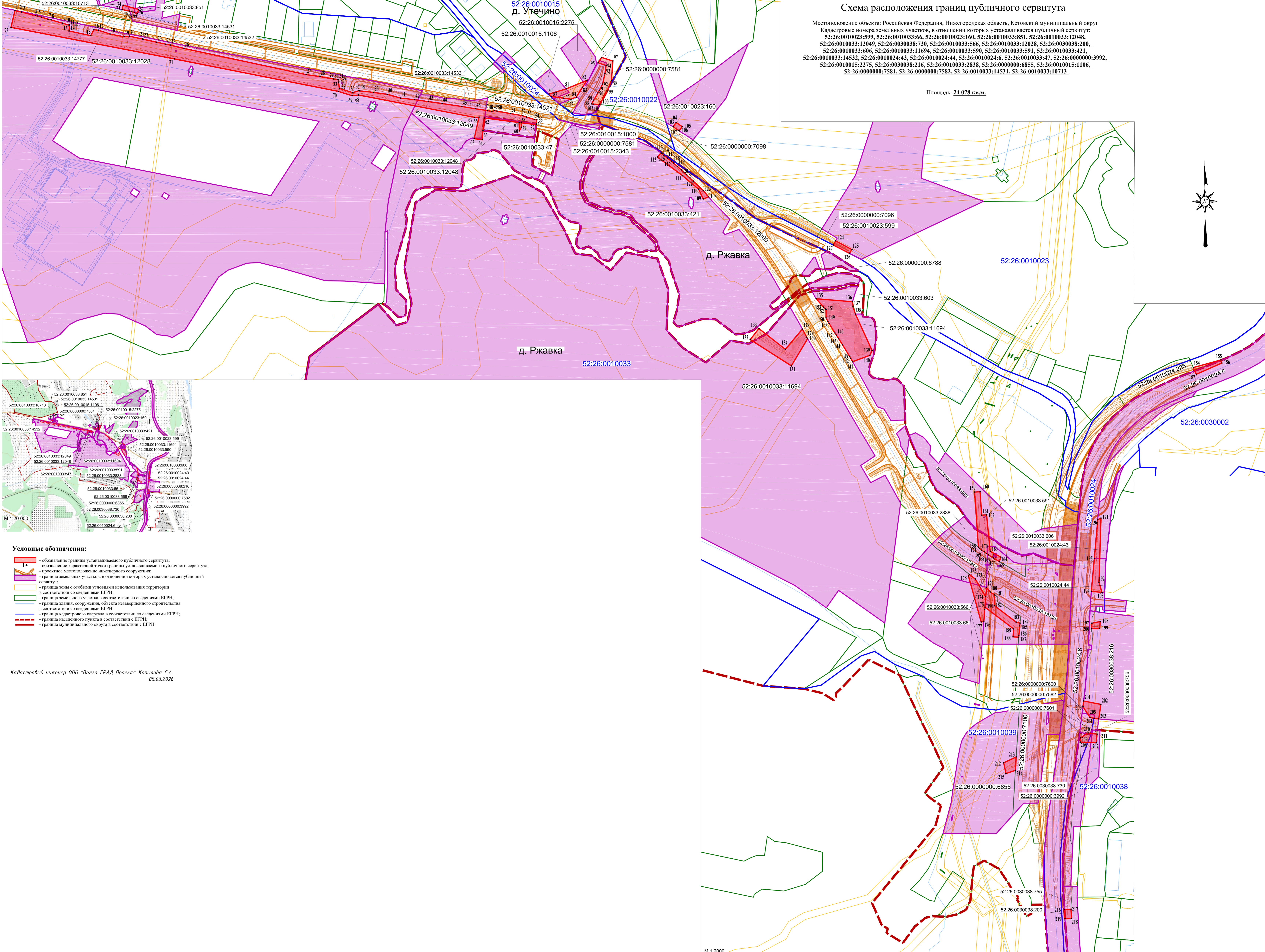



Схема расположения границ публичного сервитута

Местоположение объекта: Российская Федерация, Нижегородская область, Кстовский муниципальный округ
Кадастровые номера земельных участков, в отношении которых устанавливается публичный сервитут:
52:26:0010023:599, 52:26:0010033:66, 52:26:0010023:160, 52:26:0010033:851, 52:26:0010033:12048,
52:26:0010033:12049, 52:26:0030038:730, 52:26:0010033:566, 52:26:0010033:12028, 52:26:0030038:200,
52:26:0010033:606, 52:26:0010033:11694, 52:26:0010033:590, 52:26:0010033:591, 52:26:0010033:421,
52:26:0010033:14532, 52:26:0010024:43, 52:26:0010024:44, 52:26:0010024:6, 52:26:0010033:47, 52:26:0000000:3992,
52:26:0010015:2275, 52:26:0030038:216, 52:26:0010033:2838, 52:26:0000000:6855, 52:26:0010015:1106,
52:26:0000000:7581, 52:26:0000000:7582, 52:26:0010033:14531, 52:26:0010033:10713

Площадь: 24 078 кв.м.



- Условные обозначения:**
- обозначение границы устанавливаемого публичного сервитута;
 - обозначение характерной точки границы устанавливаемого публичного сервитута;
 - проектное местоположение инженерного сооружения;
 - граница земельных участков, в отношении которых устанавливается публичный сервитут;
 - граница зоны с особыми условиями использования территории в соответствии со сведениями ЕГРН;
 - граница земельного участка в соответствии со сведениями ЕГРН;
 - граница здания, сооружения, объекта незавершенного строительства в соответствии со сведениями ЕГРН;
 - граница кадастрового квартала в соответствии со сведениями ЕГРН;
 - граница населенного пункта в соответствии с ЕГРН;
 - граница муниципального округа в соответствии с ЕГРН.

Кадастровый инженер ООО "Волеа ГРАД Проект" Копылова С.А.
05.03.2026